

Figura 1 - Provincia di Bergamo: localizzazione del comune di Bolgare e di San Paolo d'Argon

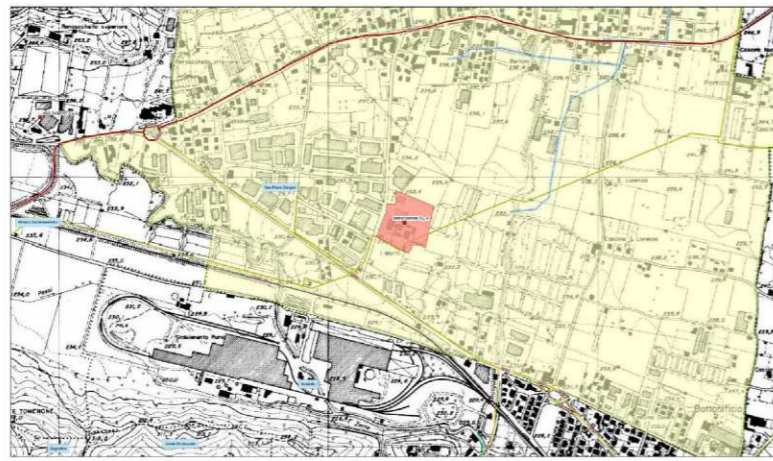


Figura 2 - Comune di San Paolo d'Argon: localizzazione industria RIR - ERREGIERRE S.p.A e area di pertinenza

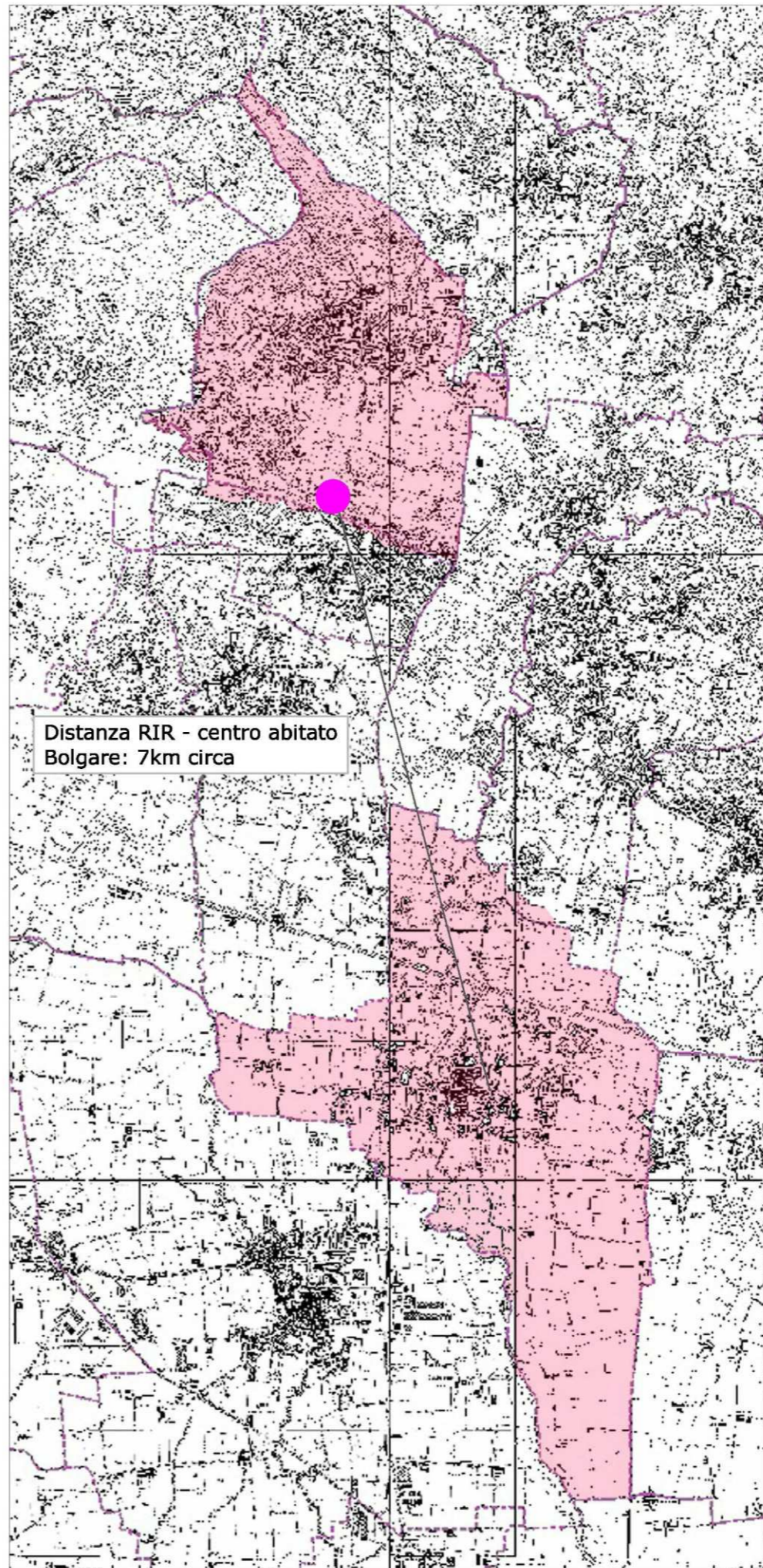


Figura 5 - Confini comunali: localizzazione del comune di Bolgare e di San Paolo d'Argon

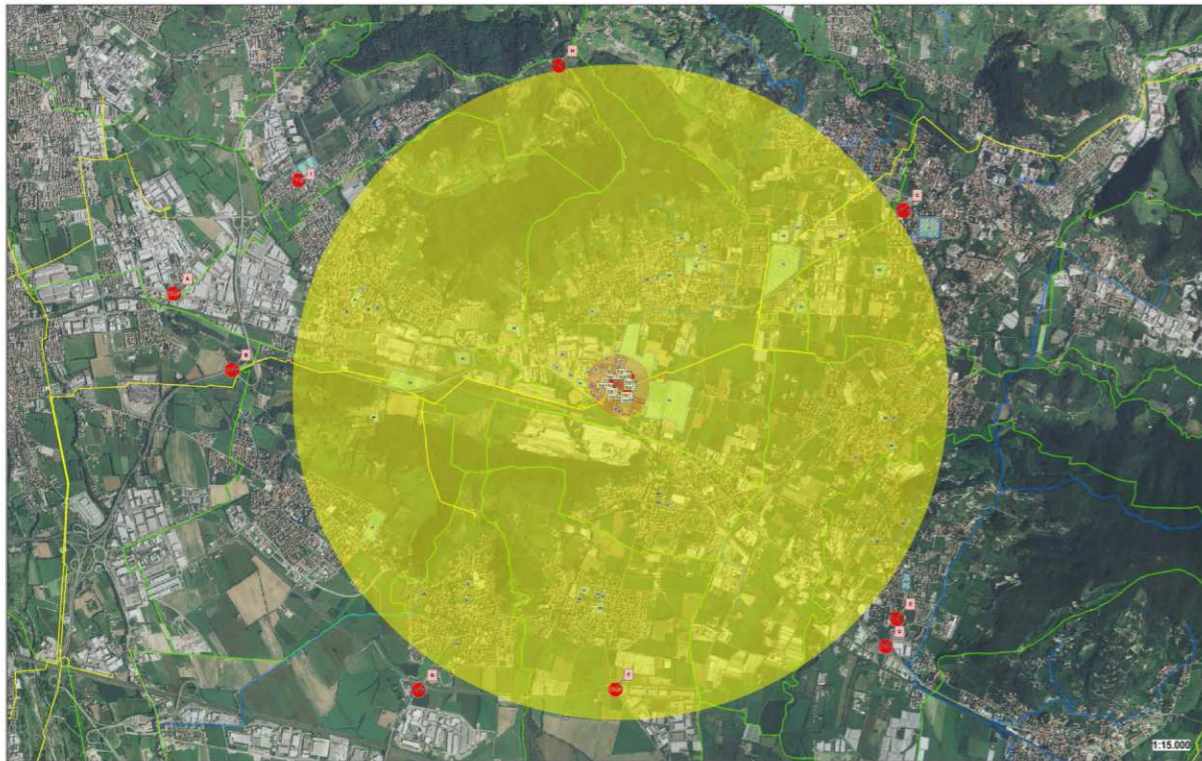


Figura 3 - Industria RIR: zona di attenzione a livello intercomunale (fonte: Piano di emergenza provinciale)

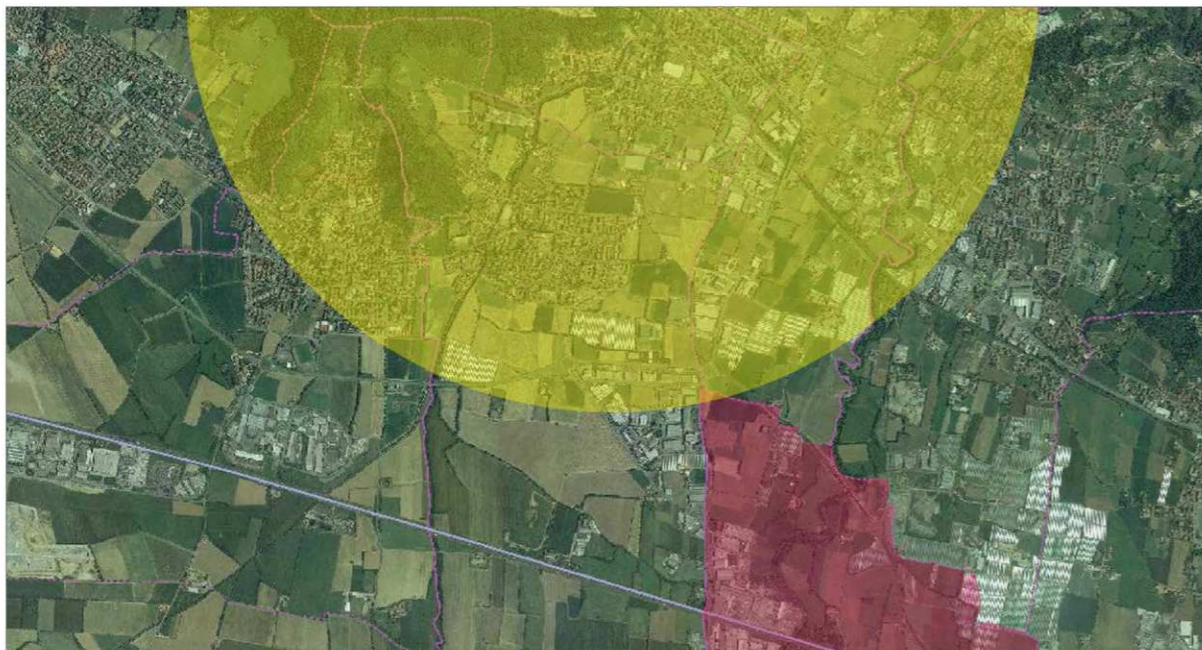


Figura 4 - Industria RIR: focus zona di attenzione nel territorio del comune di Bolgare

LEGENDA:

- Confine Comunale
- Comune di San Paolo d'Argon
- Comune di Bolgare
- Territorio comunale
- Industria RIR
- Area di influenza industria RIR



TITOLO ELABORATO:

Carta pericolo industrie RIR

COMMITTENTE:

Comune di Bolgare



PROGETTISTA:

We project

Ing. Iliaria Bresciani

Sede Legale
Via Valtellina 6
20159 Milano
tel. 0266823404
fax 0248002752
Mail
info@weproject.it

Sede Operativa
Via Rieti 4
25125 Brescia
tel. 0308374509
fax 0308374511
Partita Iva
07077100969

SCALA: 1:20000

TAVOLA N.:

2c

DATA:

Luglio 2020

A NORMA DI LEGGE QUESTO DOCUMENTO E' DI PROPRIETA' ESCLUSIVA DI **WE PROJECT s.r.l.** NESSUNA SUA PARTE POTRA' ESSERE UTILIZZATA, RIPRODOTTA O CEDUTA A TERZI SENZA ESPLICITA AUTORIZZAZIONE